

Foktő Község Önkormányzata Képviselő-testületének 10/2014. (VIII.29.) önkormányzati rendelete a közterület elnevezés, átnevezés és a házszámozás rendjéről

Foktő Község Önkormányzatának Képviselő-testülete a Magyarország helyi önkormányzatairól szóló 2011. évi CLXXXIX. törvény 51. §. (5) bekezdése és 143.§. (3) bekezdésében foglalt felhatalmazás alapján, valamint Magyarország Alaptörvénye 32. cikk (1) bekezdése a) pontjában meghatározott feladatkörében eljárva a közterületek elnevezéséről és a házszámozás szabályairól az alábbi rendeletet alkotja:

I. FEJEZET

A rendelet hatálya és célja

1. §

(1) A rendelet hatálya Foktő Község közigazgatási területén lévő közterületekre, ingatlanokra az érintett ingatlanok tulajdonosaira (kezelőire, használóira) terjed ki.

(2) A rendelet célja a közterület- és településrész-nevek, valamint a házszámozás megállapításának, illetve azok jelölésének szabályozása a város működéséhez szükséges helyszíni tájékoztatói feltételek jobbítása érdekében.

(3) Foktő Község közigazgatási területén új közterületet elnevezni, új házszámot megállapítani, a korábban megállapított közterületnevet és házszámot megváltoztatni csak e rendelet szabályai szerint lehet.

Értelmező rendelkezések

2. §

E rendelet alkalmazása szempontjából:

:

a.) közterület: az épített környezet alakításáról és védelméről szóló 1997. évi LXXVIII.

törvény 2.§.13.pontjában meghatározott terület;

b.) közterület elnevezése: a közterület neve és közlekedési vonatkozású megnevezése;

c) Házszám: olyan számmal, számmal és betűvel meghatározott azonosító jel, amely az ingatlan-nyilvántartásban helyrajzi számmal jelölt ingatlanhoz tartozik, és amely az ingatlan térbeli beazonosítását szolgálja.

II. FEJEZET

A közterületek elnevezésének általános szabályai

3. §

(1) A település belterületén minden közterületet el kell nevezni. A közterületek nevének megállapítása és megváltoztatása Foktő Község Önkormányzata Képviselő-testületének hatáskörébe tartozik.

(2) Nem kell nevet adni az olyan zsákutcáknak, kiszolgáló utaknak, amelyekhez a kapcsolódó ingatlanok számozása másik utcában már megtörtént, illetve nem kell nevet adni a mezőgazdasági célú és lakónépességet nem érintő dűlőutaknak.

(3) Új közterület elnevezését a közterületként való bejegyzését követő egy éven belül meg kell állapítani.

(4) Ha egy közterület a településrendezés, beépítés következtében két vagy több részre tagozódik, egységes közterületként megszűnik, az elkülönült közterületrészeknek – az elkülönüléstől számított egy éven belül – más nevet kell adni.

4. §

(1) A város közigazgatási területén több azonos elnevezésű közterület nem lehet.

(2) A közterületek elnevezését a rendelet 1. számú melléklete tartalmazza.

5. §

A közterületek nevének megállapításakor figyelemmel kell lenni a történelmi hagyományokra, a földrajzi környezetre.

6. §

(1) Élő személyről közterületet elnevezni nem lehet. Erre legkorábban a személy halálát követő 25 év múltán kerülhet sor.

(2) A személyről történő elnevezés során törekedni kell arra, hogy az elnevezés olyan személynek állítson emléket,

a) akinek közismert tevékenysége a nemzet történelmében kiemelkedő jelentőségű volt és személye közmegbecsülésnek örvend;

b) aki a tudomány, művelődés, sport vagy a társadalmi élet egyéb területén kimagaslóan jelentőset tett vagy alkotott, és ezáltal személyének emléke megőrzésre méltó;

c) akinek a település életében, történetében kiemelkedő szerepe volt, tevékenységével hozzájárult Foktő egészségének vagy egy részének fejlődéséhez.

Közterületnevek megszüntetése

7. §

(1) A közterület – településrendezés, beépítés vagy más módon történő – megszűnésével külön államigazgatási döntés nélkül a közterület neve is megszűnik. Ezt a Képviselő-testület határozatával megerősíti.

(2) A megszünt közterület nevét a vonatkozó jogszabályok szerint vezetett címnyilvántartásban továbbra is fel kell tüntetni, jelölve a megszűnés okát és idejét.

III. FEJEZET

Hatásköri és eljárási szabályok

8.§

- (1) A közterületnév megállapítását vagy megváltoztatását kezdeményezheti: a polgármester, a Képviselő-testület bizottsága, a helyi önkormányzat képviselője, Foktó község közigazgatási területén bejelentett lakcímmel rendelkező állampolgár.
- (2) A javaslatokat a képviselő-testület településfejlesztési ügyekkel foglalkozó illetékes bizottsága véleményezi.

9. §

Az elnevezésre vonatkozó előterjesztést annak benyújtása előtt 8 nappal helyben szokásos módon közzé kell tenni. Az elnevezéssel kapcsolatban benyújtott észrevételeket is a Képviselő-testület elé kell terjeszteni.

10. §

A közterület elnevezéssel kapcsolatos előkészítő feladatokat a jegyző látja el.

11. §

(1) A megállapított közterületnév és településrész-név a kihirdetés napjától érvényes. Ettől az időponttól kezdődően mindenki köteles az új elnevezést alkalmazni.

(2) A közterület elnevezésével kapcsolatos döntést a helyben szokásos módon közzé kell tenni, továbbá a döntésről értesíteni kell a járási hivatalt, az illetékes földhivatalt, a helyi rendőrkapitányságot, tűzoltóságot, mentőállomást, közműszolgáltatókat, cégbíróságot, postahivatalt és az elnevezés vagy névváltoztatás kezdeményezőjét,

(3) A közterületi térképek és tájékoztató térképvázlatok, továbbá az utcanévtáblák kihelyezéséről, karbantartásáról, pótlásáról, valamint a házszám megállapításáról és a házszám tábla helyének kijelöléséről, az érvénytelen táblák eltávolításának folyamatos ellenőrzéséről a jegyző gondoskodik.

(4) Az utcanévadást követően az új táblákat 30 napon belül fel kell szerelni. A régi elnevezést feltüntető névtáblákat a változásról szóló döntést követő egy évig piros átlós vonallal áthúzva az eredeti helyen kell hagyni. Az új elnevezést feltüntető névtáblákat közvetlenül a régi fölött vagy alatt kell elhelyezni.

12. §

A házszámokat, azok változásait a jegyző hivatalból vagy kérelemre állapítja meg.

IV. FEJEZET

Házszámozás

13. §

(1) A házszám a belterületi ingatlanoknak (épületeknek és a beépítetlen teleknek) a vele érintkező közterület(ek)re, utcára megállapított sorszáma. Ha egy ingatlanra több közterülettel (utcával) való érintkezés miatt több házszám is megállapítható, akkor azt a közterületnevet és hozzá tartozó házszámot kell használni, ahol a főbejárat található.

(2) Az utcában az ingatlanokat (épületeket és beépítetlen telkeket) a közterületről jól látható táblán feltüntetett számmal kell ellátni. Egy önálló helyrajzi számhoz egy, az utcában nem ismétlődő házszám tartozik.

(3) Házszámotablát az utcára (közterületre) néző házfalra, illetve kerítésre, jól látható módon kell elhelyezni.

(4) A házszámotablá az ingatlan sorszáman kívül tartalmazhatja a közterület elnevezését, illetve a helyrajzi számot is a házszám előtt vagy fölött kiírva.

Házszámozás szabályai

14. §

(1) A házszámokat az alábbiak szerint kell megállapítani:

a) az utcák házszámai mindig a város központjától kifelé haladva növekedjenek, zsákutcát a bejáratától kezdve kell házszámokkal ellátni,

b) a számozás arab számmal, páratlan oldalon 1-gyel, páros oldalon 2-vel kezdődik és a számok kihagyás nélkül emelkednek a közterülethez tartozó utolsó belterületi földrészig, ha az utca külterületen folytatódik, a sorszámozás tovább folytatható,

b) új utca kialakításánál a számozás növekedésének irányába nézve a bal oldalon a páratlan, jobb oldalon a páros számokat kell alkalmazni. Egy oldalon beépített utcánál a számozás folyamatosan emelkedik ,

c) a terek épületeinek, telkeinek számozása folyamatosan emelkedő sorrendben, az óramutató járásával egyező irányban történik. Amennyiben a téren út halad keresztül, a tér számozása a keresztező út legkisebb sorszámanak irányából kezdődik,

d) a kialakult számozás után megosztott ingatlanok eredeti (alátörés nélküli) sorszáma megszűnik, s az újonnan kialakított telkek számanak megfelelően a számsor növekedésének irányába az abc ékezet nélküli nagybetűből A, B, C, D, stb. alátörést kap,

e) a kialakult számozás után egyesített vagy összeépült ingatlanok az eredeti sorszámuakat megtartják, összevonásra kerülnek, az összevont házszámokat kötőjellel kell egységessé tenni,

f) a házszámokat a helyrajzi számok és azok megosztásának figyelembevételével kell megállapítani.

g) amennyiben egy ingatlanon, azonos házszám alatt több épület, illetve több lakás található, úgy azok az épületek számot, illetve ajtószámot kapnak.

(2) Az (1) bekezdésben foglaltaktól eltérni csak a helyi hagyományok figyelembevételével lehet.

15. §

Az ingatlan tulajdonosa (kezelője, használója) köteles az ingatlant (épületet, beépítetlen telket) a megfelelő módon házszámotablával, vagy a helyrajzi számot ábrázoló táblával ellátni és annak folyamatos karbantartásáról gondoskodni.

16. §

A korábban megállapított házszám csak indokolt esetben változtatható meg. Ekkor törekedni kell arra, hogy ez minél kevesebb érintett lacímének megváltoztatásával járjon.

17.§

A házszámokat, azok változásait a jegyző hivatalból vagy kérelemre állapítja meg.

Záró rendelkezések

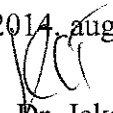
18. §


(1) E rendelet a kihirdetést követő napon lép hatályba.


(2) A rendelet hatályba lépésétől számított 2 éven belül – az önkormányzat – a költségvetésben rendelkezésre álló összegből gondoskodik a hiányzó utcanévtáblák pótlásáról.

(3) Az ingatlan tulajdonosok a rendelet hatályba lépésétől számított 180 napon belül kötelesek gondoskodni a házszám táblák kihelyezéséről.


Foktő, 2014. augusztus 29.


Dr. Jakab Ferenc
polgármester




Dr. Kiss Csaba
jegyző

Kihirdetési záradék: a rendelet 2014. augusztus 29. napján kihirdetésre került.



1. számú melléklet:

Foktő község településen a közterület elnevezései:

Ady Endre	utca
Aradi	utca
Bajcsy-Zsilinszky	utca
Bartók Béla	utca
Batthyány	utca
Béke	utca
Bem József	utca
Dózsa György	utca
Duna	utca
Fő	út
Gyóni Géza	utca
Iskola	köz
Jókai Mór	utca
József Attila	utca
Kisfoktő	szállás
Kossuth Lajos	utca
Marx Károly	utca
Meszési Dunapart	
Október 6.	utca
Perczel Mór	utca
Petőfi Sándor	utca
Sallai Imre	utca
Somogyi Béla	utca
Széchenyi István	utca
Szent János	utca
Táncsics Mihály	utca
Tavaszi	utca