



























# Foktő Község Településszerkezeti Terve - Jelmagyarázat

## Beépítésre szánt területek




-  Falusias lakóterület
-  Településközpont terület
-  Általános gazdasági terület
-  Kereskedelmi, szolgáltató terület
-  Különleges temető terület
-  Különleges kikötő terület
-  Különleges mezőgazdasági üzem terület
-  Különleges közmű terület

## Beépítésre nem szánt területek






-  Közúti közlekedési terület - főút, országos mellékút helyi gyűjtőút
-  Közlekedési célú közterület -kiszolgáló út, kerékpárút
-  Kötőpályás közlekedési terület - egyvágányú vasút
-  Zöldterület - közkert
-  Védelmi rendeltetésű erdőterület
-  Gazdasági rendeltetésű erdőterület
-  Közjóléti rendeltetésű erdőterület
-  Kertes mezőgazdasági terület
-  Általános mezőgazdasági terület
-  Korlátozott használatú mezőgazdasági terület
-  Természetközeli terület
-  Vízgazdalkodási terület
-  Egyéb vízgazdalkodási terület
-  Különleges beépítésre nem szánt közlekedési célú terület
-  Különleges beépítésre nem szánt rekreációs terület
-  Különleges beépítésre nem szánt rekultivált hulladéklerakó terület
-  Különleges beépítésre nem szánt sportolási célú terület
-  Különleges beépítésre nem szánt megújuló energiaforrás hasznosításának céljára szolgáló terület

## Örökségvédelem










-  Műemlék telke

-  Műemléki\_környezet
-  Régészeti lelőhely határa
-  Helyi védett épület









## Táj- és természetvédelem

-  Natura 2000 terület
-  Exl ege védett láp
-  Országos ökológiai hálózat- magterület
-  Országos ökológiai hálózat - ökológiai folyosó
-  Tájképvédelmi terület határa





## Környezetvédelem








-  -HVb- Vízbázis belső védőövezet határa
-  -HVk- Vízbázis külső védőövezet határa
-  -HVA- Vízbázis hidrogeológiai "A" védőövezet határa
-  -HVB- Vízbázis hidrogeológiai "B" védőövezet határa
-  Felszíni víz parti sávja
-  Nagyvízi meder határa
-  Elsődrendű árvízvédelmi fővédvonal
-  Töltés láb nyomvonala
-  Országos jelentőségű csatorna

## Egyéb



-  ↑ 100m - Védőterület, védőtávolság
-  Közigazgatási határ
-  Meglévő, megmaradó belterületi határ
-  Meglévő, megszűnő belterületi határ
-  Tervezett belterületi határ
-  Híd
-  Híd (tervezett)
-  Országos Gyümölcs Termőhely Kataszter II. osztályú területtel érintett ingatlan

## Közúti közlekedés

-  Főút (meglévő)
-  Főút (tervezett)
-  Térségi szerepű összekötő út (meglévő)
-  Térségi szerepű összekötő út (tervezett)

-  Helyi gyűjtőút (meglévő)
-  Fontosabb szintbeli közúti csomópont
-  Fontosabb szintbeli közúti csomópont (tervezett)
-  Szintbeli vasúti kereszteződés
-  Országos kerékpárút vonal
-  Térségi kerékpárút vonal (meglévő)
-  Térségi kerékpárút vonal (tervezett)




## Kötőpályás közlekedés

-  Vasút
-  Országos vasúti mellékvonal (tervezett)




## Vízi közlekedés

-  Térségi kikötő





## Víziközművek

-  Víztorony (pl. víztorony, medence)
-  Vízműkutak
-  Ivóvíz gerincvezeték



## Szennyvízközművek

-  Szennyvíz gyűjtő csatorna (gravitációs)
-  Szennyvíz gyűjtő csatorna (nyomott)
-  Szennyvízátelemlő

## Villamos energia közművek

-  Középfeszültségű villamoselosztó hálózat (földkábel)
-  Középfeszültségű villamoselosztó hálózat (légvezeték)
-  Villamosenergia transzformátor állomás
-  5-50 MW névleges teljesítő-képességű erőmű



## Gázközművek







-  Földgáz szállítóvezeték
-  Földgáz elosztóvezeték

## Hírközlés










-  Adó-, vevőtorony, átjátszó állomás

## Intézmények

-  Igazgatási központ
-  Oktatási központ

-  Egyházi központ
-  Egészségügyi központ, szakorvosi rendelő
-  Sport központ
-  Szabadidő központ
-  Strand
-  Temető

## Térségi övezetek

-  Ökológiai hálózat magterületének övezete
-  Ökológiai hálózat ökológiai folyosójának övezete
-  Kiváló termőhelyi adottságú szántók övezete
-  Jó termőhelyi adottságú szántók övezete
-  Erdők övezete
-  Tájképvédelmi terület övezete
-  Vízminőség-védelmi terület övezete
-  Nagyvízi meder övezete
-  Rendszeresen belvízjárta terület övezete